

Waldfeststellung

gemäss Art. 10 Abs. 2 WaG und § 6 Abs. 2 KWaG







Gesamtrevision Ortsplanung

1:500

Öffentliche Auflage vom 8. Januar bis 7. Februar 2024

Waldfeststellungsentscheid der Dienststelle lawa vom

Legende:

-  Einspracheberechtigte Waldgrenze im Sinne von Art.13 Abs. 1 WaG
-  Entfallende statische Waldgrenze
-  Rechtsgültige statische Waldgrenze
-  Bauzone sowie Abbau- / Deponie- oder Weilerzone (Änderungen im Rahmen der laufenden Revision)
-  Bauzone sowie Abbau- / Deponie- oder Weilerzone (rechtsgültig)
-  Wald



Amtliche Vermessung
Nachführungskreis Nord
Geometer Samuel Bühler
Kost + Partner AG
Industriestrasse 14
6210 Sursee

Dokumentname Geoportal: rick_stawa_2023xxxx_plan.pdf

Situationsmutation: keine

Datum Planerstellung: 23.11.2023

Auftragsnummer: 22705.40

Plangrundlage: Daten der amtlichen Vermessung

